

Estación de Tiana - La Conreria (ESCAT0800000008391B)

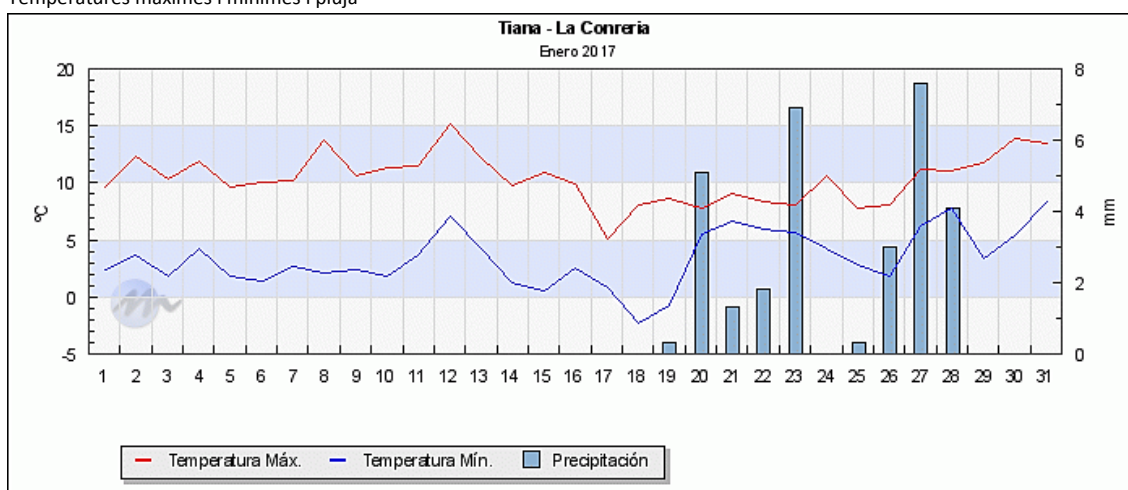
Altitud sobre el nivel del mar (metros): 308

Latitud 41° 29' 28" N - Longitud 2° 15' 11" E

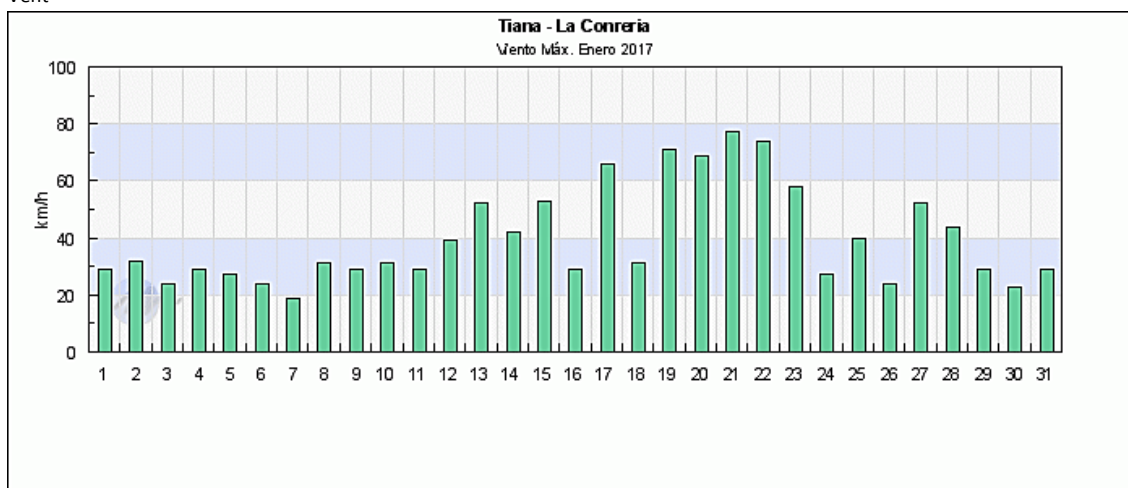
Año 2017

Mes	Temperatura (°C)		Humedad (%)		Barómetro (hPa)		Viento (km/h)	Precip. (mm)
	Máx.	Mín.	Máx.	Mín.	Máx.	Mín.	Máx.	
Enero	15.2	-2.3	97	26	1032.0	1010.1	77	30.7

Temperatures màximes i mínimes i pluja



Vent



Informe:

- La temperatura màxima registrada en el bimestre ha estat de **15,2°C**.
- La temperatura mínima registrada en el bimestre ha estat de **-2,3°C**.
- La pluja registrada en el bimestre ha assolit un total de 30,7 mil·límetres (= a litres / m2).
- El 21 de gener la velocitat màxima de vent arriba als 77,2 km / h.
- El vent dominant ha estat al novembre el NO I.

DADES ENVIADES A NOAA ([National Oceanic and Atmospheric Administration](#))

MONTHLY CLIMATOLOGICAL SUMMARY for JAN. 2017

NAME: Estacio Tiana CITY: STATE:
 ELEV: 325 m LAT: 41° 49' 12" N LONG: 2° 25' 31" E


TEMPERATURE (°C), RAIN (mm), WIND SPEED (km/hr)

DAY	MEAN TEMP	HIGH	TIME	LOW	TIME	HEAT DEG DAYS	COOL DEG DAYS	RAIN	AVG WIND SPEED	HIGH	TIME	DOM DIR
1	5.9	9.6	14:25	2.4	8:50	12.4	0.0	0.0	15.4	29.0	0:50	NNW
2	7.0	12.3	14:25	3.7	23:40	11.3	0.0	0.0	15.3	32.2	17:00	NNW
3	6.3	10.3	13:40	1.8	3:35	12.1	0.0	0.0	10.5	24.1	0:40	NNW
4	7.8	11.9	14:50	4.3	23:50	10.6	0.0	0.0	12.4	29.0	21:20	NNW
5	5.9	9.6	13:10	1.8	7:45	12.4	0.0	0.0	12.1	27.4	0:10	NW
6	5.2	10.1	13:20	1.4	4:25	13.1	0.0	0.0	12.7	24.1	3:15	NW
7	6.2	10.2	13:55	2.7	4:30	12.1	0.0	0.0	9.3	19.3	23:45	NW
8	7.2	13.8	13:40	2.1	4:25	11.2	0.0	0.0	18.3	30.6	5:30	NNW
9	6.1	10.6	13:50	2.4	8:10	12.2	0.0	0.0	15.0	29.0	11:30	NNW
10	5.9	11.4	15:15	1.8	3:05	12.4	0.0	0.0	12.6	30.6	4:05	NNW
11	7.9	11.5	15:00	3.6	5:20	10.4	0.0	0.0	8.5	29.0	18:55	NNW
12	11.1	15.2	14:30	7.1	7:10	7.3	0.0	0.0	12.7	38.6	18:45	NW
13	8.9	12.2	0:15	4.2	23:50	9.4	0.0	0.0	12.7	51.5	6:05	NW
14	4.8	9.8	14:05	1.3	5:30	13.5	0.0	0.0	11.3	41.8	14:25	NW
15	5.8	10.9	13:05	0.5	7:30	12.6	0.0	0.0	11.3	53.1	13:20	NW
16	6.3	9.9	12:15	2.5	8:00	12.0	0.0	0.0	12.2	29.0	15:25	NNW
17	3.2	5.1	12:10	0.8	7:00	15.2	0.0	0.0	13.5	66.0	2:50	N
18	2.0	8.1	15:20	-2.3	6:00	16.3	0.0	0.0	14.0	30.6	3:15	NW
19	5.0	8.7	13:05	-0.8	1:20	13.3	0.0	0.3	24.8	70.8	21:05	NE
20	6.7	7.8	13:55	5.5	1:35	11.6	0.0	5.3	25.7	69.2	3:15	NE
21	7.8	9.0	20:50	6.6	23:55	10.6	0.0	1.3	29.8	77.2	20:50	NNE
22	7.1	8.4	11:50	6.0	4:50	11.3	0.0	1.8	33.3	74.0	2:05	N
23	6.9	8.1	10:55	5.6	5:15	11.4	0.0	6.9	18.8	57.9	0:15	N
24	6.9	10.6	15:35	4.3	5:15	11.4	0.0	0.0	13.8	27.4	5:20	NNW
25	4.6	7.8	1:40	2.8	22:50	13.7	0.0	0.3	9.3	40.2	19:25	E
26	5.0	8.0	15:10	1.8	6:25	13.3	0.0	3.0	10.0	24.1	7:50	NW
27	9.4	11.2	12:15	6.2	2:05	8.9	0.0	7.9	13.4	51.5	12:30	SE
28	9.3	11.1	14:35	7.8	2:50	9.0	0.0	4.1	10.5	43.5	7:45	N
29	7.8	11.7	13:25	3.4	7:00	10.5	0.0	0.0	12.6	29.0	14:25	NNW
30	9.4	13.9	12:55	5.3	7:00	8.9	0.0	0.0	10.0	22.5	1:00	NNW
31	10.7	13.4	12:25	8.4	7:30	7.7	0.0	0.0	10.9	29.0	13:05	NNW

6.8	15.2	12	-2.3	18	358.3	0.0	30.7	14.6	77.2	21	NW	

Imatges del mes de la webcam

18/01/2017 09:31:47
 ALAR SPITZ - ECOMETTA



Dins un núvol

27/01/2017 12:45:25
ALAR SPITZ ECOMETTA



Força precipitació

27/01/2017 13:27:06
ALAR SPITZ ECOMETTA



La webcam de Tiana ja figura entre les més de 60.000 càmeres del món a la prestigiosa:



29/01/2017 07:58:54
ALAR_SPITZ_ECOMETTA



20/01/2017 09:16:03
ALAR_SPITZ_ECOMETTA



Enrique Sánchez
Associació Ecometta
www.ecometta.org
ecomettaorg@gmail.com

Secció meteorològica
www.eltiempodelosaficionados.com
eltempsdelaficionat@hotmail.com